























3ème Etape ARPAJON - ETAMPES
PAR BOISSY-SOUS-SAINT-YON, ST-SULPICE-DE-FAVIERES
ET BRIERES-LES-SCELLEES 24 KM (MAJ : 09/2023)






km	cumul		repères
0		Au 22, rue Cornaton, ayant <i>l'Office de Tourisme</i> dans le dos, suivre à gauche la rue Cornaton , puis l' avenue Aristide Briand .	
0.7	0.7	Au croisement de l' avenue A. Briand et de la rue Roger Lhuillier on se retrouve sur le GR. Remonter l' avenue A. Briand jusqu'à la gare SNCF et emprunter à gauche le passage souterrain.	
		A la sortie du souterrain prendre à droite la route d'Egly sur la ville d'Arpajon qui devient avenue d'Arpajon sur la ville d'Egly .	
0.6	1.5	Passer sur le pont qui enjambe la N20 , et 25 m plus loin tourner à gauche rue du Stade . Après 70 m environ à la fourche continuer à droite la rue en direction du stade (on le laisse sur notre gauche).	
1.1	2.6	Traverser la rue d'Avrainville et prendre de suite en face le chemin de terre/gravillons sur 250 m, puis continuer sur le bas-côté gauche (aménagé piétons) qui descend à Boissy-sous-st-Yon. Au rond-point, le contourner par la gauche, prendre la deuxième rue à gauche, rue Jean Moulin , puis la première à droite rue de Châtres .	
2.4	5	Suivre cette rue jusqu'à l'église.	
1.1	6.1	A l'église de Boissy-sous-Saint-Yon , suivre le GR655 rue du Puits Grés , rue de l'Ormeteau , au carrefour avec les rues des Sablons et des Closeaux prendre à droite pour rester rue de l'Ormeteau et poursuivre toujours tout droit. Ensuite suivre le sentier en forêt jusqu'à Saint-Sulpice-de-Favières .	
		<i>Curiosité : Hors Chemin au cimetière de Saint Yon mausolée de Maurice Morel, inventeur des chaussures de sécurité à coque rigide.</i>	

2.4	8.5	En sortant de la forêt, longer le mur d'une propriété à gauche. Virer à gauche jusque devant le porche « KER JACQUES ». Prendre à droite la route en face du porche. On arrive dans le centre du village de StSulpice-de-Favières derrière la magnifique église, à contourner.	
		Place de l'église , dos à la façade principale de l'église, prendre la petite rue à gauche du double porche. La ruelle, au nom de chemin du Néflier , tourne de suite à gauche. Elle est bordée de quelques	


		maisons et très vite rejoint les champs.	
1.1	9.6	Ce chemin goudronné laisse place à un chemin montant à travers bois en direction du plateau de Mauchamps . Petite côte avant la sortie du bois. <i>Au début du bois : remarquer une grande borne de pierre à gauche, ainsi que les vestiges de l'ancien empierrement de ce chemin.</i>	
		Continuer le chemin de terre à travers champs (on aperçoit les maisons de Mauchamps), traverser la route de Guillerville, suivre en face le chemin de terre (maisons à notre gauche).	
0.4	10	100 m plus loin un croisement : laisser à droite une branche du sentier PR. Continuer tout droit.	
0.2	10.8	Encore un croisement : laisser sur la gauche le PRJ qui rentre dans le village de Mauchamps . Hébergement possible en chambre d'hôtes au village.	
1.3	12.1	Continuer le chemin de terre en direction à droite des lignes à H.T. En passant sous les lignes H.T. le chemin devient goudronné.	
		250 m après avoir dépassé les lignes H.T. on laisse à droite un chemin de terre. Continuer tout droit en direction du village de Chauffour .	
1.9	13.2	Continuer jusqu'à une patte d'oie près d'une mare et d'un grand arbre. Prendre en face la route qui remonte bordée à droite d'un pré clos (poteaux et fils de fer).	

		Continuer tout droit (croisement du PR Jaune avec un PR bleu à laisser à droite). Poursuivre sur le PR Jaune en direction de l'église de Chauffour-les-Etréchy .	
1.2	14.4	Passer devant l'église et le cimetière à gauche. Arriver de suite au croisement avec la D148.	
		Traverser la D148, continuer sur le chemin en face. On longe un mur à droite. Poursuivre tout droit à travers champs pendant environ 400 m, avec la ligne H.T qui reste à notre gauche.	
		Laisser le sentier PR qui arrive à notre gauche. 100 m plus loin croisement de 2 chemins, laisser filer le PR à gauche (potelet avec balises).	
1.2	15.6	Continuer tout droit vers la route qu'on aperçoit à 100 m. A la route, prendre à gauche vers le hameau de Vaucelas à 200 m. On est sur la route de Saudreville .	

0.5	16.1	Au milieu du hameau de Vaucelas le pèlerin a 2 solutions pour arriver aux Poêlées : par la Ferme du Touchet 4 km ou par le GR 5.5 km.	
		1) Par la Ferme du TOUCHET (4 km)	
0.9	17	En haut de la côte du hameau de Vaucelas , prendre à droite. 700 m plus loin on passe devant une ferme (le Touchet) à notre droite (voir le portail gothique, avec arcature trilobée de la porte piétonne). Suivre toujours tout droit, passer sous la ligne à Haute Tension, continuer par un chemin empierré. En bas de la descente, à la patte d'oie, prendre le chemin de terre de droite, qui remonte légèrement.	
0.6	17.6	Repère : un petit bosquet sur la droite à mi-côte, la ligne H.T. sur notre droite, avec au loin en face les toits du hameau des Poêlées .	
2.2	19.8	Continuer le chemin de terre jusqu'à la route (panneau des Poêlées) qu'on prend à gauche (accueil pèlerin à la ferme de droite 350 m plus loin, coquille pèlerine au portail). Descendre la route sur environ 200 m jusqu'à retrouver au croisement le GR655 qui arrive de la gauche. Le suivre en descendant 2 m plus loin encore à gauche. Ne pas suivre la route de droite.	

	20		
	16	2) Par le PR et le GR (5.5km) arboré en partie	
		Traverser le hameau de Vaucelas jusqu'en haut de la petite côte, au croisement, ne pas continuer à gauche la route, ne pas prendre la route à droite avec virage en épingle à cheveux qui va vers le Touchet, (qui est la solution du raccourci) Voir en face à l'entrée du champ le panneau du CR38 (chemin rural), suivre ce chemin.	
2.7		Suivre la direction du Chemin Rural 38 à travers champs. Ce CR file sur jusqu'au croisement d'une route, (maison à droite) et bâtiment de ferme « Le Coudray ».	
2.8		Prendre la route sur la droite, ici on retrouve le GR655, /GR11, continuer en direction de Brières-les-Scellés , en longeant l'orée du bois. 1,5 km plus loin on arrive à un croisement au hameau des « Poêlées ». (hébergement à la ferme 150m plus haut en remontant à droite, ferme à gauche) (6.2km)	
	21.5	A partir de ce point le chemin suit le GR655 jusqu'à Etampes	
0.7		Descendre sur Brières-les-Scellés par une petite route à gauche puis ensuite un chemin en sous-bois (2 fontaines). Arriver à l'église (la	

	22.5	<p>mairie est à gauche juste avant l'église), descendre la courte rue (St Quentin). Prendre la 2^e rue à droite, rue des Monceaux sur 200m. Descendre à gauche la rue de la Sente d'Auneau sur 180 m et prendre à droite le chemin goudronné qui devient très vite herbeux et traverse le vallon.</p> <p>Remonter à travers bois par le sentier forestier sur environ 350m. Arriver à un croisement de chemins (en face un ancien enclos pour sable et gravier). Tourner à droite puis à gauche. Monter le sentier forestier jusqu'à une route. A la borne incendie, suivre à gauche sur 100m la piste cyclable jusqu'au rond-point. Traverser à droite et monter l'escalier en face. Continuer à droite à la lisière du bois sur 100 m, puis à gauche, le chemin en cailloutis et forte pente.</p> <p>En sortie définitive du bois (grand pylône à votre gauche), suivre toujours tout droit le GR par le chemin de Larris, passer devant la gendarmerie, continuer avenue Henri Farman. Au rond-point descendre en face le chemin qui mène au donjon (tour Guinette).</p>	
3.5	24.4	<p>Le contourner et retrouver le goudron au niveau de la gare d'Etampes. Après 100 m, traverser les voies ferrées SNCF par la passerelle, la gare est à gauche. On trouvera le gîte pèlerin en passant devant la gare et en prenant à droite la rue du château. Aller tout droit rue de la République. La rue Evezard est la 6^{ème} à gauche (n°18).</p>	
COMMODITES			
		<p>EGLY : Gare SNCF Café au 15, Grande Rue tél : 01 64 94 09 53 Mairie d'Egly au 4, Grande Rue tél : 01 69 26 28 00</p>	

		<p><u>GARES RER C LES PLUS PROCHES :</u></p> <p><u>BREUILLET VILLAGE</u> pour BOISSY-SOUS-ST-YON et ST-SULPICE-DE-FAVIERES</p> <p><u>ETRECHY</u> pour CHAUFFOUR-LES-ETRECHY,</p> <p><u>ETAMPES</u> : GARE RER C et tous commerces</p>	
		<p><u>BRIERES-LES-SCELLES</u></p> <p>Accueil pèlerin selon disponibilités à la ferme "les Poêlées" tél : 0164940348 ou 0689111528, pour 2 personnes avec crédentiale. 25 € de participation nuit + repas et petit déjeuner.</p> <p>Restaurant : "Le diplomate " repas tous les midis de 11h45 à 14h15 + sandwiches – tél : 01 64 94 05 08</p>	
		<p><u>ETAMPES</u> : tous commerces</p> <p>Mairie 2, place de l'Hôtel de Ville tél : 01 69 92 68 00</p> <p>Office du Tourisme place de l'Hôtel de Ville tél : 01 69 92 69 00</p>	