





















Etape 2 de VAUHALLAN à DAMPIERRE 23,6 km




Tronçon	Cumul	Descriptif : MàJ 03-02-2024	Balises
0.2	0.2	En sortant de l'abbaye de Vauhallan (sur la gauche un pigeonnier), tourner à droite en direction du stade. Laisser à droite la rue de Appentis. Avant le stade, prendre le chemin herbeux qui descend sur la gauche.	
0.5	0.7	En bas du chemin, à l'intersection, remonter à gauche en empruntant le lit d'un petit ruisseau. Arriver à une route et la suivre à droite. De là belle vue sur l'abbaye.	
0.8	1.5	Continuer tout droit sur environ 1 km jusqu'à la route D36	
1.1	2.6	Traverser la D36 pour prendre en face l' avenue de la Vauve aménagée piétons vélos, et bordée d'arbres. La suivre sur le trottoir de droite. Passer devant l'arrêt de bus « Fresnel-Vauve ». On laisse l'entreprise THALES sur la gauche. Continuer tout droit.	
1.8	4.4	Devant la ferme de la Vauve , prendre sur la droite le chemin goudronné de Corbeville (chemin bordé d'arbres avec sur la droite une rigole) et le suivre sur environ 1,8km.	
		Arriver au croisement avec une nouvelle route prendre à gauche cette voie dédiée aux bus vélos et piétons, en restant sur le trottoir de gauche . Passer le pont qui enjambe la voie express N118 , continuer tout droit sur environ 450 m.	
0.5	4.9	Prendre l'Avenue des Sciences sur le trottoir de droite. Passer devant l'arrêt de bus « Maison de l'Ingénieur » et tourner à gauche au feu.	

1.0	5.9	Emprunter la Rue Sophie Germain . La suivre jusqu'au bout puis tourner à droite, continuer sur 50m et tourner à gauche, Rue Aimé Cotton . Passer près d'un petit parking (Parking du Belvédère) et tourner à droite pour entrer dans le bois. .	
1.6	7.5	Prendre le sentier de terre et traverser le bois tout droit (est /ouest). A mi-parcours le bois s'éclaircit à droite, on aperçoit à droite les bâtiments de SUPELEC au milieu d'un pré enclos. Continuer tout droit et descendre à gauche sur l'allée de béton nommée « chemin du Moulon sur environ 460 m. Le chemin de béton se transforme en route goudronnée, la continuer jusqu'au stop juste après, sur le trottoir de droite apparait le 1 ^{er} clou.	
1.5	9.0	L'intersection des 2 routes, prendre à droite la rue Gustave Vatonne que l'on emprunte sur le trottoir de droite. Au 2 ^e passage piétons, traverser la rue pour prendre le trottoir de gauche. Cette route longe le haut mur du parc du château du CNRS sur la droite . Laisser à gauche l'allée du Val Fleury , on arrive à un carrefour. L'église est sur la droite. Laisser à gauche la rue Alphonse Pécard qui descend sur la gare de GIF, et prendre en face la rue commerçante Amodru .	
0.2	9.2	100 m plus loin on arrive au niveau de la mairie et son parc , à notre gauche. Tourner à gauche, passer entre la mairie et le cinéma. Quelques mètres plus loin, à droite, au monument aux morts, des toilettes publiques .	
0.2	9.4	Continuer dans le parc en passant entre une école à droite et un plan d'eau à gauche. Voir, à droite le totem dédié au Chemin de Compostelle. Continuer tout droit, laisser le gymnase du Centre à gauche et passer un pont de bois en direction du Bassin de la Coupières. On emprunte ensuite une allée bétonnée.	
0.3	9.7	Au bout de celle-ci tourner dans la ruelle à gauche (indication « Point Info Jeunesse »). Passer la chicane métallique, continuer jusqu'au croisement. On voit le panneau « Saint Jacques de Compostelle 1700 km ». Le dernier clou nous indique de tourner	

		à droite. On passe devant un panneau de présentation des planètes, et l'Yvette est à gauche.	
2.7	12.4	<p>Franchir le pont sur l'Yvette. Il y a un collège sur la droite. Passer un deuxième pont, puis traverser la route (passer la chicane) en direction du bassin de Coupières. A environ 30 m, prendre le tunnel puis tourner à gauche. Longer le Bassin de Coupières qui reste à notre droite.</p> <p>Au bout du bassin, continuer le sentier sur quelques centaines de mètres : longer l'Yvette. On suit un chemin qui est un GR. Continuer jusqu'au niveau de la rue.</p> <p>Prendre la rue à gauche, après le mur tourner à droite en direction de Courcelles. Longer une clôture grillagée (pendant environ 400 m) à notre gauche et on retrouve l'Yvette sur la droite, passer un pont, le chemin tourne à droite ; un peu plus loin il y a un banc.</p> <p>Passer sous la route, continuer le chemin entre la zone d'activité commerciale à gauche et l'Yvette à droite.</p>	
0.2	12.6	<p>Au bout du chemin, au niveau du bâtiment blanc carré sur la droite (il y a aussi un bâtiment à gauche), tourner à gauche ; traverser la rue (en légère montée), en direction de la gare de Courcelles prendre la piste cyclable sur 25 m.</p> <p>Traverser la rue à droite et monter à gauche. Au niveau de la gare, emprunter le souterrain à gauche en direction "du lycée Vallée de Chevreuse".</p>	
1.0	13.6	<p>En sortant de la gare monter tout droit en laissant l'escalier qui conduit au lycée sur la droite.</p> <p>Après le parking, tourner à droite rue de Ragonan devenant à la fois chemin de la Glacière et chemin de Vaugien.</p> <p>Continuer tout droit (longer le lycée) pour arriver sur une petite route, à gauche une chapelle en ruine et à droite une mare, continuer tout droit avec la voie ferrée sur la droite.</p>	
2.3	15.3	Au stop, continuer tout droit en longeant la voie ferrée à notre droite, avenue de la Guiterie . Au carrefour prendre la première rue à droite rue Pierre Curie .	

		<p>Au numéro 17, prendre la sente piétonne à droite en descendant 4 marches. Au bout de la ruelle tourner à gauche sur l'avenue de la Terrasse qui longe le terminus de la voie ferrée de st Rémy-lès-Chevreuse.</p> <p>Prendre à droite en direction de l'église. Après le feu tricolore tourner à gauche et prendre la piste cyclable goudronnée longeant la route.</p>	
1.2	16.5	<p>Au carrefour, continuer sur la piste cyclable. Passer le carrefour de la ferme de Coubertin, et à environ 100 m, quitter la piste cyclable à droite par un sentier vers Chevreuse.</p>	
1.4	17.9	<p>Le chemin de terre devient une petite route goudronnée qui descend, serpente puis longe un des deux bras de l'Yvette (à droite). Au premier petit pont le franchir à droite puis 20 mètres plus loin (après le parking) prendre à gauche.</p> <p>Longer l'autre bras de l'Yvette par la « Promenade des petits ponts ». Remarquer le séchoir à peaux et la succession de charmants petits ponts. Au panneau « Rivière aux Tanneurs », au niveau du lavoir, prendre le pont à droite. Suivre « centre-ville-piétons » : ruelle du Mandars. Au bout de la rue tourner à droite, rue de la Division Leclerc (commerces).</p>	
0.8	18.7	<p>A gauche la rue Lalande se présente à 20 m en face. La prendre puis tourner à gauche rue de l'Eglise qui mène à l'église Saint Martin. Traverser le parking, prendre la sente à droite en direction du Jardin Jean Moulin, longer l'école, prendre la deuxième passerelle et traverser le parc. Monter à droite.</p> <p>Prendre à gauche la rue Jean Mermoz (balisage GR) puis la rue du 8 Mai 1945 à droite. Au numéro 13, entre deux maisons, prendre le passage étroit sur 200 m.</p>	
2.0	20.7	<p>Après la sente, prendre à droite le GR® qui monte dans les bois avec une pente raide (10 %) sur une route asphaltée et continuer tout droit. Continuer le chemin sur une route sableuse en passant devant la maison « Marie Louise », traverser le lieu-dit « Jagny » et continuer tout droit. Poursuivre entre des zones de chasse privées.</p>	

2.9	23.6	<p>Devant la poterie, au hameau de la « Grande Maison » tourner à gauche. Continuer tout droit jusqu'à la départementale. La longer en tournant à gauche sur quelques dizaines de mètres puis la traverser pour rejoindre le chemin forestier, en face. Continuer tout droit jusqu'à l'entrée du village du Mesnil-Sevin. Tourner à gauche.</p> <p>A l'entrée de la forêt, au croisement des chemins, emprunter celui qui est à droite, en contournant la maison aux volets rouges, par la droite.</p> <p>Passer un portail métallique, en face. Juste après, à la fourche, prendre le chemin de gauche, qui descend légèrement. Au croisement en T, tourner à droite. Le chemin descend assez raide. En bas de ce chemin, tourner à droite. Continuer tout droit un long moment, en suivant un grillage sur votre gauche, puis au croisement en T, tourner à gauche.</p> <p>Poursuivre tout droit. Traverser un ru. Longer le centre équestre. Le chemin de terre se transforme en route goudronnée. Arriver sur la route qui relie Maincourt-sur-Yvette à Dampierre.</p>	
0.2	23.8	Tourner à gauche vers Dampierre-en-Yvelines et avancer jusqu'à la rue Pierreuse .	
0.3	24.1	Traverser la route et monter à droite, rue Pierreuse. La « Maison de Fer » est en haut de la côte à gauche.	

RENSEIGNEMENTS PRATIQUES			
		<p><u>GIF SUR YVETTE</u> Tous commerces, La Poste et D.A.B. dans le centre ancien. Centre commercial, D.A.B. et pharmacie à Courcelles. 2 gares RER B Possibilité d'accueil jacquaire (Contacter Compostelle 2000 : 01 43 20 71 66).</p>	
		<p><u>SAINT REMY LES CHEVREUSE</u> A la gare RER B : café-restaurant, Office de Tourisme Au village à 300 m : tous commerces, D.A.B., La Poste.</p>	
		<p><u>CHEVREUSE</u> Tous commerces, Syndicat d'Initiative rue de l'Église : 01 30 52 02 27</p>	
		<p><u>HAMEAU DE LA GRANDE MAISON (ST FORGET)</u> Possibilité d'accueil jacquaire à 200 m (Contacter Compostelle 2000 : 01 43 20 71 66).</p>	
		<p><u>DAMPIERRE</u> Cafés, restaurants, épicerie, pharmacie. Gîte d'étape de la Maison de Fer par le PNR de la Vallée de Chevreuse. Réservation le plus tôt possible au 01 30 52 09 09 17 € la nuit en 2017</p>	

MàJ : 03/02/2024