



















# Etape 3

## de DAMPIERRE à EPERNON

### 33.7 km

Tronçon	Cumul	Descriptif <span style="color: red;">MàJ : 03/02/2024</span>	Balise
		L'Office National des Forêts recommande de : <ul style="list-style-type: none"> <li>• Ne pas s'écarter du chemin balisé</li> <li>• Ne pas bivouaquer plusieurs nuits au même endroit</li> <li>• Ne pas fumer ni faire de feu</li> <li>• Ne pas laisser divaguer des chiens</li> <li>• Ne pas déposer d'ordures</li> <li>• Respecter la faune et la flore</li> </ul>	
0.4	0,4	Au-delà de la Maison de Fer, passer les dernières maisons, et à gauche dans l'espace dégagé d'arbres prendre le chemin qui se trouve entre la barrière et le panneau « Haute Vallée de Chevreuse » à gauche.	
0.8	1,2	Poursuivre sur 450 m le chemin balisé bleu et jaune. Au chemin de terre tourner à gauche. Descente raide. A la fin, suivre un sentier étroit, avec grillage à droite. Franchir la barrière. Arrivée à Fourcherolles.	
1,8	3,0	Prendre à gauche la direction des Bois des Maréchaux, puis à droite la <b>rue de Fourcherolles</b> . Franchir la barrière métallique à droite, puis une seconde barrière. Continuer tout droit par la <b>rue des Vaux</b> . Franchir une 3ème barrière et continuer sur un chemin de terre. A la petite fourche, prendre à gauche. ⚠️ Après une montée, poursuivre tout droit sur un kilomètre environ dans la forêt. Traverser la route (dangereuse). Prendre à droite sur 3 mètres, puis de suite le chemin à gauche. Route à droite, plus loin il y a des maisons.	
1.6	4.6	Passer une barrière et continuer tout droit. Arrivé à une grande allée forestière, prendre à droite puis à gauche. Chemin étroit et touffu. Continuer le chemin à gauche en laissant le champ à droite. Arrivé à une allée forestière, la traverser et poursuivre tout droit jusqu'à la piste goudronnée qu'on prend à droite. Au premier chemin, tourner à gauche. Continuer le chemin qui va vers la droite sur une piste de sable, fougères et rochers. Arriver à un point de vue (quand la végétation est dégagée) sur l' <b>abbaye des Vaux de Cernay</b> sur la droite.	
3.1	7,7	Laisser le point de vue sur la droite. Quitter le PR. Prendre tout droit le chemin qui descend fortement en lacets. A la fourche, prendre à gauche et longer le mur de l'abbaye (qui se trouve à droite). Contourner le mur sur la droite et continuer à le longer. Traverser un petit pont. Passer une barrière en bois. Au parking, prendre à gauche. Traverser la <b>D24</b> et prendre en face le chemin dans la forêt. Poursuivre le chemin entre les parcelles 26/27. Monter tout droit (ça grimpe !) Arriver sur une route forestière, prendre à droite (ne pas suivre Hauts-Besnières sauf pour hébergement). Tout droit sur 700 mètres. Arriver à un croisement tourner à droite et arriver au <b>lieu-dit « la Tuilerie »</b> . Passer une barrière en bois, prendre à gauche (maisons à droite) la route goudronnée entourée de hautes haies. Poursuivre tout droit sur 1 km. Arriver à <b>SAINT BENOIT</b> . Prendre à gauche la <b>rue Saint Thibaud</b> en longeant l'Office National de la Chasse et de la Faune Sauvage. Continuer tout droit.	
0,2	7,9	Au carrefour, face à une croix, prendre à droite la <b>rue de la Croix Picard</b> , puis à gauche la <b>rue du Chemin Vert</b> .	
2.0	9.9	Poursuivre tout droit et à la Faisanderie prendre à droite. Continuer tout droit sur 2 km en empruntant un chemin gravillonné qui devient herbeux après les barrières en acier.	

		Au croisement, continuer tout droit (pour <b>la Ferme des 4 étoiles à la Petite Hogue</b> , tourner à gauche - même distance - on reprend le chemin après la ferme).	
1.5	11.4	Au niveau d'un petit bois et d'une borne d'hydrocarbure, tourner à gauche en longeant un champ à gauche et la forêt à droite, passer une barrière en bois. Après 300 m, tourner à droite sur le GR et suivre les coquilles, à la route forestière tourner à gauche puis traverser la route pour arriver à l' <b>Etang de la Tour</b> (Possibilité de pique-nique).	
4.8	16.2	En suivant le PR, longer la Digue par la gauche. Passer une barrière et prendre sur la droite le chemin entre 2 haies en longeant l'étang (à droite). Traverser la route D906, (attention circulation) et continuer tout droit sur 1 km sur un chemin prénommé « <b>la route de Batonceau</b> ». A la fourche prendre à gauche. Au marquage de la parcelle 21/03, continuer tout droit sur 1 km. Au carrefour <b>du petit Haut Levé</b> , prendre le petit chemin à droite.  A la fourche prendre à gauche et suivre le chemin le long du <b>ru de la Drouette</b> (sur la droite) qui longe les maisons. A la fourche prendre à gauche et passer un petit pont. Traverser la <b>D27</b> (attention circulation). Continuer tout droit 2 km dans la forêt en longeant le ru au début (le ru disparaît). Longer un marécage (à droite puis à gauche). A la fourche prendre à droite.	
1.4	17.6	A l' <b>Etang d'Or</b> , prendre à droite sur le pont la route forestière des <b>Eveuses</b> . Quitter le GR et continuer tout droit. Passer devant la maison « <b>Le Poste Forestier des Eveuses</b> » sur la droite. Continuer tout droit, traverser la rue de la Remise des Frênes. Passer sous la ligne à haute tension, puis à droite suivre la route de la Chesnaie. Continuer tout droit 2 kms sur la route des Eveuses à la route de Saint Rémy. Passer une barrière en bois. Après avoir abordé les premières habitations, passer un pont sous la N10. Retrouver le GR 655, continuer tout droit.	
		Retrouver <b>le GR®655</b> , continuer tout droit	
0.7	18.3	Entrer en ville en direction du château de <b>RAMBOUILLET</b> . Prendre à gauche la <b>rue du Petit Parc</b> .	
0.4	18.7	Passer sous le <b>pont Hardy</b> , rester sur le trottoir de gauche arriver <b>place Félix Faure</b> et franchir, en face, la grille Félix Faure du parc du château. ( <i>Horaires d'ouverture du 1<sup>er</sup> mai au 30 septembre : 8h – 19h30</i> ). <b>Aux heures de fermeture</b> , prendre à droite la <b>rue du Général de Gaulle</b> qui après la mairie de Rambouillet tourne à droite et devient la rue <b>Raymond Poincaré</b> . Laisser la rue Lachaux sur la droite et prendre la <b>rue de la Motte</b> . Entrer dans le parc à gauche par la grille – panneau « <b>Bergerie Nationale</b> ». Longer cette route jusqu'à la sortie du parc).	
3.0	21.7	Entrer dans le parc, prendre à droite puis à gauche au bout de la pièce d'eau. Continuer tout droit (sur un peu plus de 100 mètres) puis légèrement à droite pour reprendre tout droit en longeant les canaux (sur 350 mètres) tourner à droite pour passer derrière deux statues de cerfs puis au bout de l'allée passer une porte. Prendre à gauche une route goudronnée et passer devant la " <b>Laiterie de la Reine</b> ". Sortir du Parc, <b>grille de Guéville</b> .	
1.3	23.0	Traverser la <b>D906</b> (route dangereuse)  et prendre en face la piste cyclable en direction de Gazeran puis prendre à gauche en direction de <b>Guéville</b> et suivre le sigle Véloscénie Paris-Le Mont Saint Michel. Continuer sur le GR1. Longer et dépasser <b>la ferme de Guéville</b> qui est à gauche et suivre à droite le chemin de terre entre les deux haies jusqu'à la sortie de ce bois.	 

1.0	24.0	En haut après le bois, prendre tout droit fléchage jaune et bleu en direction d'un autre petit bois en direction de <b>Gazeran. Ne pas suivre le GR rouge et blanc</b> Descendre sur le village, laisser le monument aux morts à droite. Remonter en face la route (D62), dépasser l'église. Laisser partir la <b>D62</b> à gauche et continuer tout droit par la <b>rue du Haut Gazeran</b> . Quitter la route pour un chemin à hauteur du nouveau cimetière qu'on laisse à droite (On voit quelques tombes à travers la grille)	
4.7	28.7	Suivre ce chemin sur 900 m en lisière de forêt. Entrer dans les bois et faire une boucle en passant 2 fois sous la voie ferrée. Longer à gauche en bordure de forêt le grillage de la propriété du <b>Château de Voisins</b> (immense). Continuer sur 1.7 km environ pour arriver au bord de l'étang de <b>Saint-Hilarion</b> . Après la pièce d'eau, continuer tout droit sur le sentier. Suivre le <b>Chemin de la Vallée</b> à gauche qui nous amène à <b>Droue sur Drouette</b> , jusqu'à la <b>route de la Roche Tournante</b> .	
2.7	31.4	Avancer d'environ 150 m sur la <b>route de la Roche Tournante</b> . Prendre le premier chemin en forêt à gauche, passer sous la voie ferrée. Monter ce chemin et à la première fourche, suivre le chemin de gauche. Rester pendant 700 m sur le chemin principal jusqu'à la <b>Ferme de la Malmaison</b> . On est ici sur la commune de <b>Droue</b> . Tourner à droite juste après la ferme, et continuer tout droit sur le chemin de terre la fourche suivante. Prendre à gauche et rejoindre la <b>rue des Marmouzets</b> . (Maisons en vue)	
1.3	32.7	Continuer tout droit cette voie sans issue. Après le numéro 28, continuer en face sur le chemin de terre et rentrer dans les bois. Laisser à votre gauche le chemin et continuer tout droit. Une descente raide nous amène <b>rue Saint Firmin</b> . Descendre cette rue à gauche.	
1.0	33.7	Elle se continue par la <b>rue des Charrons</b> . Au bout de cette rue poursuivre le chemin en faisant rapidement un droite/gauche pour rejoindre la <b>rue de la gare</b> et arriver <b>rue St Denis</b> , on voit la <b>gare d'Épernon</b> en face.	
<b>RENSEIGNEMENTS PRATIQUES</b>			
		<b><u>LA CELLE DES BORDES</u></b> Hébergement (sous réserve au centre d'initiation Nature des Hauts-Besnières). A partir de 25 €. Réservation 48h à l'avance au 01 76 42 28 38	
		<b><u>RAMBOUILLET</u></b> Tous commerces - Poste - D.A.B.- Gare S.N.C.F. Possibilité d'hébergement au camping Utopia d'avril à fin octobre : emplacement/tente/chalet. Hôtel Ibis Budget	
		<b><u>GAZERAN</u></b> Boulangerie - Restaurant - Gare S.N.C.F.	
		<b><u>EPERNON</u></b> Tous commerces – Poste - D.A.B. - Gare S.N.C.F. Priuré St Thomas – 29, Rue du Prieuré Saint-Thomas, 28230 Épernon –Demi-pension : 35€ - ☎ 02.37.83.60.01	

**MàJ : 03/02/2024**