
























3ème Etape ARPAJON - ETAMPES
PAR BOISSY-SOUS-SAINT-YON, ST-SULPICE-DE-FAVIERES
ET BRIERES-LES-SCELLEES 24 KM (MAJ : 03/2024)

km	cumul		repères
0		Au 22, rue Cornaton , en ayant l' <i>Office de Tourisme</i> dans le dos, suivre à gauche la rue Cornaton , puis l' avenue Aristide Briand .	
0.7	0.7	Au croisement de l' avenue A. Briand et de la rue Roger Lhuillier on se retrouve sur le GR®. Remonter l' avenue A. Briand jusqu'à la gare SNCF et emprunter à gauche le passage souterrain.	
0,7	1,4	A la sortie du souterrain prendre à droite la route d'Egly sur la ville d' Arpajon qui devient avenue d'Arpajon sur la ville d' Egly .	
1,2	2,6	Passer sur le pont qui enjambe la N20 , et 25 m plus loin tourner à gauche rue du Stade (<i>Dernière coquille au sol</i>). Au bout de 180 m, après un virage, suivre toujours tout droit, dans ce nouveau quartier, sur 980 m la rue du stade puis le chemin piéton jusqu'au croisement de la route d'Avrainville .	
1,4	4,0	Traverser la rue d'Avrainville et prendre de suite en face le chemin de terre/gravillons sur 250 m, puis continuer sur le bas-côté gauche (aménagé piétons) qui descend à Boissy-sous-Saint-Yon . Au rond-point, le contourner par la gauche, prendre la deuxième rue à gauche, rue Jean Moulin , puis la première à droite rue de Châtres . Suivre cette rue jusqu'à l'église.	
1.0	5.0	Suivre cette rue jusqu'à l'église.	
2.9	7.9	A l'église de Boissy-sous-Saint-Yon , suivre le GR®655 : rue du Puits Grés, rue de l'Ormeteau . Au carrefour avec les rues des Sablons et des Closeaux prendre à droite pour rester rue de l'Ormeteau et poursuivre toujours tout droit. Ensuite suivre le sentier en forêt jusqu'à Saint-Sulpice-de-Favières . <i>Curiosité : Hors Chemin au cimetière de Saint Yon mausolée de Maurice Morel, inventeur des chaussures de sécurité à coque rigide.</i>	
04	8.3	En sortant de la forêt, longer le mur d'une propriété à gauche. Vire à gauche jusque devant le porche « Ker Jacques ». Prendre à droite la route en face du porche. On arrive dans le centre du village de St Sulpice-de-Favières derrière la magnifique église, à contourner.	



0,2	8,5	Place de l'église , dos à la façade principale de l'église, prendre la petite rue à gauche du double porche. La ruelle, au nom de chemin du Néflier , tourne de suite à gauche. Elle est bordée de quelques maisons et très vite rejoint les champs.	
1.1	9.6	Ce chemin goudronné laisse place à un chemin montant à travers bois en direction du plateau de Mauchamps . Petite côte avant la sortie du bois. <i>Au début du bois : remarquer une grande borne de pierre à gauche, ainsi que les vestiges de l'ancien empièchement de ce chemin.</i>	
0,2	9,8	Continuer le chemin de terre à travers champs (on aperçoit les maisons de Mauchamps), traverser la route de Guillerville , suivre en face le chemin de terre (maisons à notre gauche).	
0.3	10,1	100 m plus loin un croisement : laisser à droite une branche du sentier PR. Continuer tout droit. Encore un croisement : laisser sur la gauche le PRJ qui rentre dans le village de Mauchamps . Hébergement possible en chambre d'hôtes au village	
2.0	12.1	Continuer le chemin de terre en direction à droite des lignes à H.T. . En passant sous les lignes H.T. le chemin devient goudronné. 250 m après avoir dépassé les lignes H.T. on laisse à droite un chemin de terre. Continuer tout droit en direction du village de Chauffour-lès-Etrechy .	
0.8	12.9	Continuer jusqu'à une patte d'oie près d'une mare et d'un grand arbre. Prendre en face la route qui remonte bordée à droite d'un pré clos (poteaux et fils de fer).	
0.7	13.6	Continuer tout droit (croisement du PR Jaune avec un PR bleu à laisser à droite). Poursuivre sur le PR Jaune en direction de l'église de Chauffour-les-Etréchy . Passer devant l'église et le cimetière à gauche. Arriver au croisement avec la D148	
0.4	14.0	Traverser la D148 , continuer sur le chemin en face. On longe un mur à droite. Poursuivre tout droit à travers champs pendant environ 400 m, avec la ligne H.T qui reste à notre gauche.	


0.6	14.6	Laisser le sentier PR qui arrive à notre gauche. 100 m plus loin croisement de 2 chemins, laisser filer le PR à gauche (potelet avec balises).	
0.2	14.8	Continuer tout droit vers la route qu'on aperçoit à 100 m. A la route, prendre à gauche vers le hameau de Vaucelas à 200 m. On est sur la route de Saudreville .	
0.6	15.4	Au milieu du hameau de Vaucelas le pèlerin a 2 solutions pour arriver aux Poêlées : par la Ferme du Touchet 4 km ou par le GR 5.5 km.	

1) Par la Ferme du TOUCHET (4 km) au milieu des champs





0.7	16.1	En haut de la côte du hameau de Vaucelas , prendre à droite. 700 m plus loin on passe devant une ferme (le Touchet) à notre droite (voir le portail gothique, avec arcature trilobée de la porte piétonne).	
0.8	16.9	Suivre toujours tout droit, passer sous la ligne à HT, continuer par un chemin empierré. En bas de la descente, à la patte d'oie, prendre le chemin de terre de droite, qui remonte légèrement. Repère : un petit bosquet sur la droite à mi-côte, la ligne H.T. sur notre droite, avec au loin en face les toits du hameau des Poêlées .	
2.2	19.1	Continuer le chemin de terre jusqu'à la route (panneau des Poêlées) qu'on prend à gauche (accueil pèlerin à la ferme de droite 350 m plus loin, coquille pèlerine au portail).	
0,2	19,3	Descendre la route sur environ 200 m jusqu'à retrouver au croisement le GR655 qui arrive de la gauche. Le suivre en descendant 2 m plus loin encore à gauche. Ne pas suivre la route de droite	

16 2) Par le PR et le GR (5.5km) arboré en partie

0.9	0.9	Traverser le hameau de Vaucelas jusqu'en haut de la petite côte, au croisement, ne pas continuer à gauche la route, ne pas prendre la route à droite avec virage en épingle à cheveux qui va vers le Touchet, (qui est la solution du raccourci) Voir en face à l'entrée du champ le panneau du CR38 (chemin rural), suivre ce chemin.	
1,9	2,8	Suivre la direction du Chemin Rural 38 à travers champs. Ce CR file sur jusqu'au croisement d'une route, (maison à droite) et bâtiment de ferme « Le Coudray ».	



2.7	5.5	Prendre la route sur la droite, ici on retrouve le GR655, /GR11, continuer en direction de Brières-les-Scellés , en longeant l'orée du bois. 1,5 km plus loin on arrive à un croisement au hameau des « Poêlées ». (Hébergement à la ferme 150m plus haut en remontant à droite, ferme à gauche) (6.2km)	
-----	-----	--	--



A partir de ce point le chemin suit le GR655 jusqu'à Etampes

2.4	21.7	Descendre sur Brières-les-Scellés par une petite route à gauche puis ensuite un chemin en sous-bois (2 fontaines). Arriver à l'église (la mairie est à gauche juste avant l'église), descendre la courte rue (St Quentin). Prendre la 2 ^e rue à droite, rue des Monceaux sur 200m. Descendre à gauche la rue de la Sente d'Auneau sur 180 m et prendre à droite le chemin goudronné qui devient très vite herbeux et traverse le vallon. Remonter à travers bois par le sentier forestier sur environ 350m. Arriver à un croisement de chemins (en face un ancien enclos pour sable et gravier). Tourner à droite puis à gauche. Monter le sentier forestier jusqu'à une route. A la borne incendie , suivre à gauche sur 100m la piste cyclable jusqu'au rond-point. Traverser à droite et monter l'escalier en face. Continuer à droite à la lisière du bois sur 100 m, puis à gauche, le chemin en cailloutis et forte pente.	
1.3	23.0	En sortie définitive du bois (grand pylône à votre gauche), suivre toujours tout droit le GR® par le chemin de Larris , passer devant la gendarmerie , continuer avenue Henri Farman . Au rond-point descendre en face la "promenade de Ginette" arborée, qui mène au donjon "Tour Ginette).	
0.4	23.4	Le contourner et retrouver le goudron au niveau de la gare d'Etampes . Après 100 m, traverser les voies ferrées SNCF par la passerelle, la gare est à gauche. On se trouve sur le trottoir côté gare, laisser le GR® partir à droite	
0,6	24,0	Partir à gauche vers la gare et aller au milieu de la place de la Gare . Devant la plaque de lave émaillée (tourisme) vous verrez le 1^{er} clou de Compostelle Descendre vers le centre-ville, par la rue Elias Robert . Au feu, tourner à gauche rue Louis Moreau , et juste avant l'église Saint-Basile , tourner à droite et descendre la rue Ste Croix . Vous trouverez à droite l'office de tourisme, place de l'Hôtel de Ville et des Droits de l'Homme .	

		Si vous voulez aller directement au gîte pèlerin, continuer la rue Sainte-Croix jusqu'à croiser la rue de la Tannerie que vous suivrez à gauche. Traverser et continuer sur la rue Evezard (Gîte au n°18) .	
--	--	--	--

COMMODITES

		<p><u>EGLY :</u></p> <p>Gare SNCF</p> <p>Café au 15, Grande Rue : Tél : 01 64 94 09 53</p> <p>Mairie d'Égly au 4, Grande Rue : Tél : 01 69 26 28 00</p> <p>Bureau de Poste au 29 Grande Rue</p>	
		<p><u>BOISSY-SOUS-ST-YON</u></p> <p>Hébergement :</p> <p>Centre équestre « la Courbette » 42, rue de Châtres</p> <p>Gîte d'étape pour 1 à 20 PERSONNES : 25 € la nuit/pers. hors vacances scolaires et week-end. Réserver au moins la veille Tél. 01 64 91 31 14</p> <p>Chambre d'hôtes dans le « Domaine d'Euclide »</p> <p>Cars ORMONT n° 68.05 : Ligne Arpajon / Boissy-sous-Saint-Yon</p> <p>Epicerie avec plats à emporter, ouverte le vendredi et le week-end</p> <p>Supérette ouverte 7j/7 de 8h à 22h</p> <p>Café-Tabac "Le Buxeen". Repas midi TLJ. Pour le soir et week-end appeler au : 01 69 91 31 11</p>	
		<p><u>SAINT-SULPICE-DE-FAVIERES</u></p> <p>Accueil selon disponibilités à la Communauté du Chemin Neuf</p> <p>1, route de Guillerville à St Sulpice. Tél : 09 67 50 03 54</p> <p>Restaurant : « le Saint Louis » le midi du mercredi au dimanche + vendredi et samedi soir (Menu 29€). Tél : 01 69 94 99 36</p>	

	<p><u>CHAUFFOUR-LES-ETRECHY :</u></p> <p>Gare la plus proche : Etrechy (Ligne RER C)</p> <p>Distributeur automatique au 5, Grande Rue 24h/24h (attendant au chalet)</p> <p>Produits de ferme « les P'tites Cocottes d'Edith » (œufs+ légumes boissons selon productions) www.ptitescocottes.fr/</p> <p>"Au chalet" : vente les Vendredi et Samedi de 16h à 18h</p>	
	<p><u>MAUCHAMPS :</u></p> <p>Chambre d'hôtes « la Manounière » 12, rue des Templiers Tél : 01 60 82 77 10 (45€ nuit + petit dej, + une cuisine à disposition)</p>	
	<p><u>BRIERES-LES-SCELLES :</u></p> <p>Accueil pèlerin selon disponibilités à la ferme "les Poêlées" Tél : 01.64.94.03.48 ou 06.89.11.15.28, pour 2 personnes avec credencial. (25 € de participation nuit + repas et petit déjeuner).</p> <p>Café-Restaurant "Au petit Brières", repas tous les midis de 11h45 à 14h15 et sandwiches Tél : 01 75 28 23 12 ou 07 68 85 20 51</p>	
	<p><u>ETAMPES :</u></p> <p>Tous commerces</p> <p>Gîte pèlerins (7 places) au 18 rue Evezard _ Tél : 06 02 80 10 58 (<i>Réservation recommandée</i>)</p> <p>Mairie 2, place de l'Hôtel de Ville tél : 01 69 92 68 00</p> <p>Office du Tourisme place de l'Hôtel de Ville tél : 01 69 92 69 00</p>	