

























3ème Etape ARPAJON - ETAMPES
PAR BOISSY-SOUS-SAINT-YON, ST-SULPICE-DE-FAVIERES
ET BRIERES-LES-SCELLEES 24 KM (MAJ : 03/2024)



km	cumul	Mise à jour 2024	repères
0		Au 22, rue Cornaton , en ayant l' <i>Office de Tourisme</i> dans le dos, suivre à gauche la rue Cornaton , puis l' avenue Aristide Briand .	
0.7	0.7	Au croisement de l' avenue A. Briand et de la rue Roger Lhuillier on se retrouve sur le GR®. Remonter l' avenue A. Briand jusqu'à la gare SNCF et emprunter à gauche le passage souterrain.	
0,7	1,4	A la sortie du souterrain prendre à droite la route d'Egly sur la ville d' Arpajon qui devient avenue d'Arpajon sur la ville d' Egly .	
1,2	2,6	Passer sur le pont qui enjambe la N20 , et 25 m plus loin tourner à gauche rue du Stade (<i>Dernière coquille au sol</i>). Au bout de 180 m, après un virage, suivre toujours tout droit, dans ce nouveau quartier, sur 980 m la rue du stade puis le chemin piéton jusqu'au croisement de la route d'Avrainville .	
1,4	4,0	Traverser la rue d'Avrainville et prendre de suite en face le chemin de terre/gravillons sur 250 m, puis continuer sur le bas-côté gauche (aménagé piétons) qui descend à Boissy-sous-Saint-Yon . Au rond-point, le contourner par la gauche, prendre la deuxième rue à gauche, rue Jean Moulin , puis la première à droite rue de Châtres . Suivre cette rue jusqu'à l'église.	
1.0	5.0	Suivre cette rue jusqu'à l'église.	
2.9	7.9	A l'église de Boissy-sous-Saint-Yon , suivre le GR®655 : rue du Puits Grés, rue de l'Ormeteau . Au carrefour avec les rues des Sablons et des Closeaux prendre à droite pour rester rue de l'Ormeteau et poursuivre toujours tout droit. Ensuite suivre le sentier en forêt jusqu'à Saint-Sulpice-de-Favières . <i>Curiosité : Hors Chemin au cimetière de Saint Yon mausolée de Maurice Morel, inventeur des chaussures de sécurité à coque rigide.</i>	
04	8.3	En sortant de la forêt, longer le mur d'une propriété à gauche. Virer à gauche jusque devant le porche « Ker Jacques ». Prendre à droite la route en face du porche. On arrive dans le centre du village de St Sulpice-de-Favières derrière la magnifique église, à contourner.	

0,2	8,5	Place de l'église , dos à la façade principale de l'église, prendre la petite rue à gauche du double porche. La ruelle, au nom de chemin du Néflier , tourne de suite à gauche. Elle est bordée de quelques maisons et très vite rejoint les champs.	
1.1	9.6	Ce chemin goudronné laisse place à un chemin montant à travers bois en direction du plateau de Mauchamps . Petite côte avant la sortie du bois. <i>Au début du bois : remarquer une grande borne de pierre à gauche, ainsi que les vestiges de l'ancien empierrement de ce chemin.</i>	
0,2	9,8	Continuer le chemin de terre à travers champs (on aperçoit les maisons de Mauchamps), traverser la route de Guillerville , suivre en face le chemin de terre (maisons à notre gauche).	
0.3	10,1	100 m plus loin un croisement : laisser à droite une branche du sentier PR. Continuer tout droit. Encore un croisement : laisser sur la gauche le PRJ qui rentre dans le village de Mauchamps . Hébergement possible en chambre d'hôtes au village	
2.0	12.1	Continuer le chemin de terre en direction à droite des lignes à H.T. En passant sous les lignes H.T. le chemin devient goudronné. 250 m après avoir dépassé les lignes H.T. on laisse à droite un chemin de terre. Continuer tout droit en direction du village de Chauffour-lès-Etrechy .	
0.8	12.9	Continuer jusqu'à une patte d'oie près d'une mare et d'un grand arbre. Prendre en face la route qui remonte bordée à droite d'un pré clos (poteaux et fils de fer).	
0.7	13.6	Continuer tout droit (croisement du PR Jaune avec un PR bleu à laisser à droite). Poursuivre sur le PR Jaune en direction de l'église de Chauffour-les-Etréchy . Passer devant l'église et le cimetière à gauche. Arriver au croisement avec la D148	
0.4	14.0	Traverser la D148 , continuer sur le chemin en face. On longe un mur à droite. Poursuivre tout droit à travers champs pendant environ 400 m, avec la ligne H.T qui reste à notre gauche.	
0.6	14.6	Laisser le sentier PR qui arrive à notre gauche. 100 m plus loin croisement de 2 chemins, laisser filer le PR à gauche (potelet avec balises).	

0.8	15.4	Continuer tout droit vers la route qu'on aperçoit à 100 m. A la route, prendre à gauche vers le hameau de Vaucelas à 200 m. On est sur la route de Saudreville .	
-----	------	---------------------------------------------------------------------------------------------------------------------------------------------------------------------------------------	------------------------------------------------------------------------------------

0.7	16.1	En haut de la côte du hameau de Vaucelas , prendre à droite. 700 m plus loin on passe devant une ferme (le Touchet) à notre droite (voir le portail gothique, avec arcature trilobée de la porte piétonne).	
0.8	16.9	Suivre toujours tout droit, passer sous la ligne à HT, continuer par un chemin empierré. En bas de la descente, à la patte d'oie, prendre le chemin de terre de droite, qui remonte légèrement. Repère : un petit bosquet sur la droite à mi-côte, la ligne H.T. sur notre droite, avec au loin en face les toits du hameau des Poêlées .	
2.2	19.1	Continuer le chemin de terre jusqu'à la route (panneau des Poêlées) qu'on prend à gauche (accueil pèlerin à la ferme de droite 350 m plus loin, coquille pèlerine au portail).	
0,2	19,3	Descendre la route sur environ 200 m jusqu'à retrouver au croisement le GR655 qui arrive de la gauche. Le suivre en descendant 2 m plus loin encore à gauche. Ne pas suivre la route de droite	

2.4	21.7	Descendre sur Brières-les-Scellés par une petite route à gauche puis ensuite un chemin en sous-bois (2 fontaines). Arriver à l'église (la mairie est à gauche juste avant l' église), descendre la courte rue (St Quentin). Prendre la 2 ^e rue à droite, rue des Monceaux sur 200m. Descendre à gauche la rue de la Sente d'Auneau sur 180 m et prendre à droite le chemin goudronné qui devient très vite herbeux et traverse le vallon. Remonter à travers bois par le sentier forestier sur environ 350m. Arriver à un croisement de chemins (en face un ancien enclos pour sable et gravier). Tourner à droite puis à gauche. Monter le sentier forestier jusqu'à une route. A la borne incendie , suivre à gauche sur 100m la piste cyclable jusqu'au rond-point. Traverser à droite et monter l'escalier en face. Continuer à droite à la lisière du bois sur 100 m, puis à gauche, le chemin en cailloutis et forte pente.	
1.3	23.0	En sortie définitive du bois (grand pylône à votre gauche), suivre toujours tout droit le GR® par le chemin de Larris , passer devant la gendarmerie , continuer avenue Henri Farman . Au rond-point descendre en face la "promenade de Ginette" arborée, qui mène au donjon 'Tour Ginette'.	

0.4	23.4	Le contourner et retrouver le goudron au niveau de la gare d'Etampes . Après 100 m, traverser les voies ferrées SNCF par la passerelle, la gare est à gauche. On se trouve sur le trottoir côté gare, laisser le GR® partir à droite	
0,6	24,0	Partir à gauche vers la gare et aller au milieu de la place de la Gare . Devant la plaque de lave émaillée (tourisme) vous verrez le 1^{er} clou de Compostelle Descendre vers le centre-ville, par la rue Elias Robert . Au feu, tourner à gauche rue Louis Moreau , et juste avant l'église Saint-Basile , tourner à droite et descendre la rue Ste Croix . Vous trouverez à droite l'office de tourisme, place de l'Hôtel de Ville et des Droits de l'Homme .	
		Si vous voulez aller directement au gîte pèlerin, continuer la rue Sainte-Croix jusqu'à croiser la rue de la Tannerie que vous suivrez à gauche. Traverser et continuer sur la rue Evezard (Gîte au n°18) .	

COMMODITE

EGLY :

Gare SNCF

Café au 15 Grande Rue, tél : 01 64 94 09 53

Mairie au 4 Grande Rue, tél : 01 69 26 28 00

Bureau de Poste au 29 Grande Rue

BOISSY-SOUS-ST-YON

Gare la plus proche : Ligne RER C à Breuillet-Village

Hébergements :

Centre équestre "La Courbette" 42, rue de Chartres - Gîte étape pour 1 à 20 pers : 25 € la nuit/pers (hors vacances scolaires et week-end)

Chambres d'hôtes dans "Le Domaine d'Euclide"

Mme Bedel Isabelle 16 rue de la Gare _ Tél : 06 02 35 97 51 (30€ la chambre uniquement)

Cars **ORMONT, n°68.05** : Ligne Arpajon/ Boissy-sous-Saint-Yon

Epicerie avec plats à emporter, ouverte le vendredi et le week-end

Supérette ouverte 7j/7 de 8h à 22h

Café-Tabac "Le Buxeen". Repas midi TLJ.

Pour le soir et week-end appeler au : 01 69 91 31 11



SAINT-SULPICE-DE-FAVIERES

Accueil selon disponibilités à la Communauté du Chemin Neuf

1, route de Guillerville à St Sulpice. Tél : 09 67 50 03 54

Restaurant : « **le Saint Louis** » le midi du mercredi au dimanche + vendredi et samedi soir (Menu 29€). Tél : 01 69 94 99 36



CHAUFFOUR-LES-ETRECHY :

Gare la plus proche : Etrechy (Ligne RER C)

Distributeur automatique au 5, Grande Rue 24h/24h (attendant au chalet)

Produits de ferme « **les P'tites Cocottes d'Edith** » (œufs+ légumes boissons selon productions) www.ptitescocottes.fr/

"Au chalet" : vente les Vendredi et Samedi de 16h à 18h

ETRECHY :

Hébergement : Marie Krebs et Xavier Grave – 103 route du bas Vaugelas à **Etrechy**
(Tél : 09 51 99 70 61 ou 07 65 86 99 33) : Une chambre pour 2 pers- repas partagé - donativo

**MAUCHAMPS :**

Chambre d'hôtes « la Manounière » 12, rue des Templiers
Tél : 01 60 82 77 10 (45€ nuit + petit dej, + une cuisine à disposition)

**BRIERES-LES-SELLES :****Hébergement :**

- **La ferme "Les Poêlées"** (Tél : 01 64 94 03 48 ou 06 89 11 15 28) , 25€ en demi pension
- **M. Lanoe Thierry** – Route de Villeconin (Tel : 01 64 94 03 48 ou 06 89 11 15 28) –
2 pers maxi (40 € en demi pension)

Café-Restaurant "Au petit Brières", repas tous les midis de 11h45 à 14h15 et sandwiches

Tél : 01 75 28 23 12 ou 07 68 85 20 51

**ETAMPES :****Tous commerces**

Mairie : 2 place de l'Hôtel de Ville _ Tél : 01 69 92 68 00

Office de Tourisme : place de l'Hôtel de Ville _ Tél : 01 64 94 99 10 (contact hébergeur)

Hôtel Confort – av. de Coquerive (01 60 80 04 72) Tarif pèlerin (*à préciser à la réservation*)

