





































4ème ETAPE			
ETAMPES – MEREVILLE / AUTRUY-SUR-JUINE (28,1 Km)			
Distances		<i>Descriptif</i>	Repères
km	Total	<i>Mise à jour : 2024</i>	
0.0	<b>0.0</b>	<i>Si le départ d'Etampes se fait à partir du gîte situé 8 rue Evezard :</i> Revenir à la <b>rue Ste Croix</b> , la remonter sur la droite jusqu'à l' <b>Office du tourisme</b> . Le circuit en ville est balisé par des coquilles de bronze.	
0.5	<b>0.5</b>	<i>Sinon, le Km zéro est compté à partir de l'OT :</i> Poursuivre à gauche par la <b>rue Aristide Briand</b> , qui se continue par la <b>rue Saint-Antoine</b> puis la <b>rue Paul Doumer</b> jusqu'au croisement avec l' <b>avenue de la Libération</b>	
0.2	<b>0.7</b>	Continuer en face <b>rue Paul Doumer</b> puis <b>rue des Cordeliers</b> . Quelques mètres après, prendre à droite la <b>rue Simoneau</b> jusqu'à la place Saint-Gilles.	
0.7	<b>1.4</b>	Longer la <b>place St Gilles</b> par la gauche et admirer l'église sur votre droite. Au croisement de la 2 <sup>ème</sup> rue, prendre à gauche la <b>rue de Vendôme</b> (l'église est dans votre dos). Traverser la rue des Cordeliers puis descendre la <b>rue de l'abreuvoir des Cordeliers</b> ; Dépasser l'abreuvoir, franchir le pont sur la rivière "La Chalouette". On arrive sur la promenade en bord de rivière : avenue <b>Théodore Charpentier</b> . Prendre à droite et suivre cette <b>avenue Charpentier</b> sur 400 m jusqu'au croisement avec la <b>route de Saclas</b> . ( <i>Dernier clou côté gauche</i> )	
		Au dernier clou « Compostelle », prendre à gauche la <b>rue de Bressault</b> . Passer sous le <b>pont de la N20</b> à 20 m environ. Poursuivre tout droit, sur la <b>rue du Petit Saint-Mars</b> jusqu'au croisement avec la <b>rue des Maraîchers</b> . <b>Ici on rejoint le GR®.</b>	
0.2	<b>2.5</b>	Continuer tout droit le <b>chemin de Saclas</b> , en laissant à gauche la <b>rue Marc Sangnier</b> . Continuer sur la droite le <b>Chemin de Saclas</b> , qui prend le nom de « <b>voie Romaine</b> ». Traverser la voie ferrée désaffectée et poursuivre toujours tout droit, en la remontant, sur cette ancienne voie romaine.	






		Traverser la voie ferrée désaffectée et poursuivre toujours tout droit sur cette ancienne voie romaine en montée.	
0,1	<b>2,6</b>	Lorsqu'on arrive sur le plateau, <b>continuer sur la voie goudronnée</b> (ne pas emprunter le chemin balisé GR 111 qui vient de la gare d'Etampes à droite).	
1.2	<b>3.8</b>	600 m après avoir laissé le GR®11 sur la droite, il revient sur la route, et la suit sur environ 600m. A ce niveau, voir avant un virage, un bois d'épicéas situé à droite de la route et un chemin herbeux balisé GR®111 qui part <b>sur la gauche</b> .	
1.0	<b>4.8</b>	Le chemin ( <b>sente des Naudettes</b> ) serpente dans un paysage vallonné. Ne pas emprunter un chemin en descente non balisé sur la gauche. Poursuivre tout droit le chemin en montée, puis en haut, suivre le chemin qui tourne à droite.	
		Après un « droite-gauche », le chemin en rejoint un autre à emprunter sur la gauche (suivre les indications du GR®). Ce nouveau chemin d'abord herbeux devient bitumé.	
2.1	<b>6.9</b>	Après une centaine de mètres, emprunter sur la droite un chemin herbeux qui est la continuation du GR®. Ce chemin sinueux est arboré sur sa gauche. Puis le chemin descend en sous-bois jusqu'à rejoindre un autre chemin. Prendre ce chemin à <b>droite en montée</b> . On retrouve les marques du GR®111 un peu plus loin. <b><u>Surtout ne pas aller à gauche</u></b> (le chemin à gauche part sur Ormoy-la-Rivière et Malesherbes). Poursuivre jusqu'à rejoindre la route bitumée, « <b>Voie Romaine</b> » et l'emprunter à gauche.	
0.4	<b>7.3</b>	Dans une petite descente, la route passe devant deux fermes. Après le petit bois situé à gauche de la route <b>après la ferme de la Malmaison</b> (lorsque la route goudronnée commence à remonter), tourner à gauche, et emprunter le GR® 111.	
0.3	<b>7.6</b>	Suivre ce chemin, notamment lorsqu'il tourne sur la droite environ 250 m après avoir quitté la route goudronnée.	
0.7	<b>8.3</b>	Lorsqu'on arrive à une patte d'oie prendre le chemin de gauche (le plus en face du chemin par lequel on arrive). Suivre ce chemin en sous-bois.	








0.5	<b>8.8</b>	Lorsque le chemin débouche sur une route goudronnée, emprunter celle-ci à gauche. Peu avant le pont de l'ancienne voie ferrée, tourner à droite.  <i><b>Cyclistes</b> : Il est conseillé de passer sous le pont et de rejoindre la D49, de tourner à droite et par cette route aller jusqu'au carrefour à hauteur de l'ancienne gare de Boissy-la-Rivière (700 m), de tourner à gauche en direction du château de Bierville. Là, nous rejoignons le balisage (5 paragraphes plus loin).</i>	
0.2	<b>9.0</b>	La route est goudronnée jusqu'à la dernière maison du village de <b>Bierville</b> ; poursuivre par le chemin herbeux.	
0.2	<b>9.2</b>	A l'entrée dans le bois, tourner à droite et emprunter le chemin en montée jusqu'à l'intersection avec un autre chemin, peu avant d'arriver au monument dédié à " <b>Regina Pacis</b> " (une tour se situe à droite) ; prendre ce chemin à gauche.	
		Traverser une clairière où subsistent les restes de deux bâtiments. Poursuivre tout droit.	
0.6	<b>9.8</b>	Arrivé à un <b>monument pyramidal</b> , tourner à gauche en direction de la route.	
		Prendre la route par la gauche, traverser les anciennes voies au niveau de la <b>gare de Boissy-la-Rivière</b> .	
0.3	<b>10.1</b>	Traverser une route plus importante (D49), la prendre à droite, puis tourner à gauche face à un <b>château</b> (domaine de Bierville) en <b>direction de Boissy-la-Rivière - Centre</b> . Continuer cette route à droite devant le château, puis à gauche avant un grand bâtiment.	
0.2	<b>10.3</b>	Passer au-dessus de <b>la Juine</b> , puis par un second petit pont, au-dessus de <b>l'Ecliment</b> .	
0.4	<b>10.7</b>	Poursuivre par la <b>rue des Nations</b> , puis la <b>rue de la Fraternité</b> tout droit jusqu'à un stop	
0.2	<b>10.9</b>	Tourner à droite, passer devant le porche de <b>l'église</b> , puis la mairie. Poursuivre jusqu'à une intersection précédée d'un abri.	
0.8	<b>11.7</b>	Monter en face, à gauche, <b>rue des Sauciers</b> . Poursuivre cette rue jusqu'à ce qu'elle rejoigne la <b>rue de la Garenne</b> qu'on emprunte à gauche.	

0.7	<b>12.4</b>	Poursuivre toujours tout droit la rue de la Garenne à <b>Saint-Cyr-la-Rivière</b> ( <i>on longe la Juine</i> ) qui se poursuit par la <b>rue de Jaugy</b> à Fontaine-la-Rivière, jusqu'à un stop. Tourner à droite, et emprunter le chemin réservé aux piétons et cyclistes. Arriver à la route goudronnée et emprunter celle-ci à droite sur 180 m ( <b>Rue des Voisins à Saint-Cyr-la-Rivière</b> )	
-----	-------------	---	--

0.9	<b>13.3</b>	Laisser le GR® partir en montée à gauche de la route. Continuer et passer sous le pont de l'ancienne ligne de chemin de fer et poursuivre sur cette route.	
0.2	<b>13.5</b>	Juste <b>avant l'entrée dans Saclas</b> , prendre la route à droite le long de la rivière. Passer devant la station de traitement des eaux et suivre la rue de la Gare puis la rue René Croizet.	
		Au carrefour ( <b>D49</b> ), prendre à gauche pour <b>entrer dans Saclas</b> par la rue de la Mairie.	

0.9	<b>14.4</b>	Poursuivre toujours tout droit la D49 (ou rue de la Mairie) en laissant sur la droite l'église Saint Germain. <b>Passer devant la mairie</b> (rue de la Mairie), <b>et la poste</b> (rue Joliot Curie).	
		<b>Rue Joliot Curie</b> à la hauteur d'un passage piéton protégé par un stop, prendre à droite le passage qui rejoint un beau parc. Après être passé sur un petit pont au-dessus de la Juine à l'entrée du parc, tourner à gauche le long de la rivière et suivre le chemin bitumé. Passer un second pont et rejoindre la sortie tout droit.	
0.6	<b>15.0</b>	On sort <b>rue des Louveries</b> , l'emprunter sur la gauche jusqu'à un stop. Prendre à droite la <b>rue Julien Bidochon</b> , la continuer.	
		A la patte d'oie ne pas s'engager à droite dans l'impasse (balisée GR) et continuer à gauche sur la route : <b>route de Gittonville, puis rue Pasteur</b> .	
1.4	<b>16.4</b>	A <b>Pont Luçon</b> on rejoint le GR®, continuer tout droit la petite route.	
1.6	<b>18.0</b>	Traverser <b>Bosseval (Commune de Méréville)</b> , puis entrer dans <b>Boigny</b> par la route de Bosseval (toujours tout droit).	
0.2	<b>18.2</b>	Vers la fin de la traversée du village (presque arrivé en haut d'une petite côte), quitter la route et prendre un chemin herbeux sur la gauche. Il débouche sur une allée forestière à emprunter à gauche.	
0.2	<b>18.4</b>	Peu après, à un carrefour de routes, d'allées et de chemins (gîte rural - gîtes de France), prendre en face, sur la droite le chemin qui monte légèrement.	

		Poursuivre ce chemin assez long jusqu'à arriver face au mur d'une propriété. Contourner cette propriété en longeant le mur par la droite, puis au bout à gauche	
2.0	<b>20.4</b>	Le chemin rejoint une route bitumée (C4) venant de Boigny, Bossenval et Guillerval à prendre à gauche. <b>Entrer dans Méréville.</b> Poursuivre cette route en descente vers le centre-ville. On rejoint la D18 venant d'Etampes	
0.7	<b>21.1</b>	Continuer à descendre vers le centre-ville par la <b>rue de la Madeleine</b> , puis au carrefour tourner à gauche et emprunter le <b>boulevard du Général de Gaulle (D18)</b> (direction Pithiviers, Malesherbes). Rester sur le trottoir de gauche. Passer devant la <b>grille d'entrée du château.</b>	
<b>A partir de là, trois options sont possibles :</b>			
<b>Option 1 :</b> Suivre le chemin balisé dans Méréville ( <i>boucle supp. de 0,625 km</i> )			
-	-	<i>Méréville a conservé un aspect rural avec des maisons anciennes, son église et ses vieilles halles du 16<sup>ème</sup> siècle. La Tour Trajane du 18<sup>ème</sup> faisait partie des "fabriques" du parc du Château de Méréville.</i>  Laisser la Mairie à droite et toujours tout droit et emprunter la <b>rue Pasteur</b> qui tourne à gauche. Prendre la première rue à droite <b>rue Jean-Jacques Rousseau</b> . Traverser la <b>rue Victor Hugo</b> et tourner à gauche à la <b>rue Corpéchet</b> qui mène à la <b>halle (XVI<sup>ème</sup> siècle)</b> . Passer devant l' <b>Office du Tourisme</b> « la Halle au Cresson ». Emprunter à droite la <b>rue Danton</b> en descente.	
-	-	En bas, prendre à droite la <b>rue Curie</b> . Prendre à gauche, après le n°6, une venelle qui débouche sur la <b>rue Gambetta</b> . Prendre celle-ci à droite sur quelques mètres et s'engager à gauche dans le <b>passage Corpéchet</b> .	
0.6	<b>21.7</b>	En bas du plan incliné situé au bout à droite du <b>passage Corpéchet</b> , traverser la rue par le passage-piétons et se diriger à droite vers la mairie. Passer à gauche de ce bâtiment (toilettes à gauche). On se trouve à côté de l' <b>Hôtel de Ville de Méréville</b> .  Tourner à gauche en empruntant la <b>promenade Jean Jaurès</b> , rue calme bordée de grands arbres. Au bout, traverser la rue et continuer tout droit par la <b>rue Carnot</b> jusqu'à l' <b>église</b>	

<b>Option 2 :</b> Si on souhaite continuer jusqu'à Autruy-sur-Juine (sans visiter la vieille ville de Méréville)			
0.4	<b>22.1</b>	Dos aux grilles du parc du Château, traverser en direction de la Mairie, suivre à droite la promenade <b>Jean Jaurès</b> , rue calme bordée de grands arbres. Au bout, traverser la rue et monter tout droit par la rue Carnot jusqu'à l'église, où se trouve le dernier clou-coquille.	
0.6	<b>22.7</b>	Passer sur le parvis de l'église, continuer tout droit par la <b>rue Charles Lefevre</b> , puis par la <b>rue de Renonval</b> , jusqu'à la <b>rue de la Manicroche</b> à emprunter à gauche sur 36 m. Tourner à droite sur un chemin goudronné qui devient herbeux jusqu'à la <b>rue de la Fontaine</b> , à emprunter à droite jusqu'à son intersection avec la <b>rue des Moulins</b> .	
		Emprunter cette dernière à gauche : elle fait plusieurs virages et passe entre les bassins de la « <b>Pisculture de la Juine</b> ». Longer la Juine, passer devant un ancien moulin (grande bâtisse à droite), et une propriété « <b>la Poudranec</b> » à gauche.	
0.7	<b>23.4</b>	Un peu plus loin sur la droite, emprunter le <b>chemin des Malmorts</b> , balisé GR®111. 700 m plus loin prendre à droite.	
1.9	<b>25.3</b>	<b>A La Pierre</b> , on entre dans le département du Lioret en longeant les cressonnières. Suivre le GR®, prendre sur la gauche la <b>rue de Beauvillard</b> . Entrer dans le hameau. Après un "S", tourner à droite, puis prendre le deuxième chemin de terre à gauche (face à la ferme, on quitte le GR®).	
1.2	<b>26.5</b>	Le chemin de terre mène à la Juine. Longer la rivière jusqu'à retrouver la route ( <b>de Méréville</b> ) et le <b>château de la Porte</b> . <i>Dans le parc de cette propriété, appartenant depuis 1658 à la famille des marquis de Martel, anciens seigneurs d'Autruy, se trouvent les principales sources de la Juine, Le Gouffre et la Fontaine Borgnesse.</i> Passer par le lieu-dit <b>La Porte</b> et suivre la route vers <b>Autruy-sur-Juine</b> par la <b>rue des Moulins</b> puis la <b>rue de Chartres</b> .	
1.6	<b>28.1</b>	Entrer dans <b>Autruy-sur-Juine</b> , prendre à droite la <b>rue des Essarts</b> et arriver à l'église. Traverser la place et la <b>rue de la Libération</b> . Vous vous trouvez devant l' <b>Hôtel du Cygne</b> , terme de l'étape.	

<b>Option 3 : Si on souhaite aller jusqu'à Angerville (+7 km – 1h40)</b>			
		Depuis le parvis de <b>l'église de Méréville</b> , suivre en face la <b>D145</b> . Juste avant le stade, prendre à droite un chemin conduisant à <b>la ferme de Menessard</b> .	
7.0		Après les hangars, continuer tout droit vers l'ouest par le chemin des Anes menant à Angerville. Par le pont à la Fleur, passer sous la voie de chemin de fer pour rejoindre à gauche la route menant au centre-ville d'Angerville	

## COMMODITES

### ORMOY-LA-RIVIERE

**Hébergement chez un particulier** (*contacter Compostelle 2000 : 01 43 20 71 66*)

### BOISSY-LA-RIVIERE

- Gîte d'étape municipal - Tél : 01 64 95 63 19 ou 01 64 95 68 27
- Restaurant à 20 m.



### SACLAS

- **Chambre d'hôtes "Ferme des prés de la Cure"** 17, rue Jean Moulin  
Tél : 01 60 80 92 28 \_ 45€/1 pers. et 55€/2 pers. Petit-dej. compris, coin cuisine, Wifi.



- **Chambre d'hôtes "Les Prés de Gittonville"** 21, rue de Gittonville,  
Tél : 01 69 58 25 03 \_ 40€/1 pers. et 55€/2 pers. petit-dej. compris, coin cuisine possible.



- **Restaurant** : « **L'Imprévu** » 3, place de l'Eglise \_ Tél : 01 60 80 47 72
- **Alimentation** « **Aux petits lardons** », 2, rue Jean Moulin,  
Tél : 01 60 80 91 31
- **Marché** : les mercredis matin


### MEREVILLE

- **Chambre d'hôtes "Les Sources"** au 48, route de la vallée La VALLEE COLLEAU - MEREVILLE (sur la route de SACLAS à MEREVILLE)  
Tél : 01 64 95 04 80 ou 06 80 40 77 16, [www.legitedessources.com](http://www.legitedessources.com)  
Tarif : 45€ nuit + petit dej. pour 1 pers. ou 55€ pour 2, (pas de repas) cuisine équipée.
- **M. et Mme Lebour** – 8 rue de Givramont (06 87 33 88 02 ou 06 03 94 61 46)
- **Hors chemin** : **camping "Le Bois de Justice"** à Monnerville à 6 km  
Tél : 01 64 95 05 34 \_ 5€ l'emplacement + 6€/pers



- Restaurant "**Le Merelis**" 2 avenue de la République (juste à côté de la Mairie)  
Ouverture : le mardi midi, du mercredi au samedi, midi et soir et dimanche midi (Tel : 01 64 59 45 68)
- Café Restaurant "**Au bon bar**" 1, place Saint Père, au pied de l'Eglise



Tel : 097285 45 07 ou 06 64 08 85 85 (Ferme les mercredis)	
<ul style="list-style-type: none"> <li>- <b>Epicerie Générale : RAPID MARKET</b> 15 rue Carnot Tel : 01 64 59 11 87</li> <li>- <b>Boucherie charcuterie</b> 2, avenue de la République Tel : 01 69 92 86 33</li> <li>- <b>Intermarché</b> : à la sortie de la ville en allant vers Angerville</li> </ul>	
<ul style="list-style-type: none"> <li>- <b>Transport</b> : <ul style="list-style-type: none"> <li>- <b>Taxi Méréville</b> _ Tel : 06 50 73 80 80</li> <li>- <b>Bus vers Etampes et Pithiviers</b></li> </ul> </li> </ul>	
<b><u>AUTRUY-SUR-JUINE</u></b>	
<ul style="list-style-type: none"> <li>- <b>Hôtel du Cygne</b> : 17, rue de la Libération (centre-ville) Tel : 02 38 32 52 78 (Prévenir la veille) Demi-pension : 35 € (chambre et repas)</li> <li>- <b>Salle des Fêtes</b> : Mairie _ 2, rue des Essarts ; Tel : (33) 03 23 83 25 76 (lits picots / donativo) Ouverture : Lundi de 10h à 12h, mardi de 16h30 à 19h, mercredi, jeudi et vendredi de 10h à 12h et les vendredis de 16h à 18h15</li> <li>- <b>Parc de la Chesnaie</b> : possibilité de poser la tente gratuitement</li> <li>- <b>Boulangerie</b> : 2, rue Alfred Sergent (Tel : 02 38 32 53 90)</li> <li>- <b>Transport</b> : Remi TAD (transport à la demande) Tel : 0 800 00 45 00 (appel &amp; services gratuits)</li> </ul>	
<b><u>ANGERVILLE</u></b>	
<p><b>Hébergements :</b></p> <ul style="list-style-type: none"> <li>- <b>Michelle Cosse</b> : 01 60 81 08 23</li> <li>- <b>Emmanuel et Anne Lise Ringot</b> : 06 73 69 38 06 ou 07 78 54 50 12 – donativo en ½ pension minimum 15€ -</li> </ul> <p><b>Chambre d’hôtes Mr Guillomar</b> (Hameau de Villeneuve 2.5 km au sud d’Angerville 21bis, rue de la Chapelle (Tarifs entre 40 et 60 € ) Tél : 06 10 29 67 14 ou 01 69 95 21 28</p>	